

SCHEDA DI RILEVAMENTO FABBRICATI MISURE 3.2.2 E 3.2.3 I E II SOTTOFASE

COD. 15/C

DENOMINAZIONE **TAVERNA DEL PRINCIPE**

FOTO



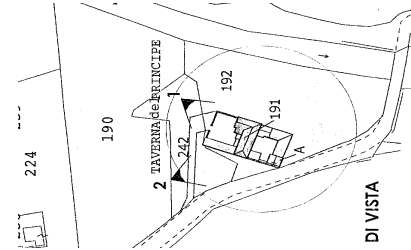
BENE CENSITO

- OIFICI
- CASALE/CASINO
- PALAZZO SIGNORILE
- MASSERIA
- TAVERNA
- FONTANA/LAVATOIO/ABBEVERATOIO
- CHIESA
- SCUOLA
- TORRE/CASTELLO
- INSEDIAMENTO RUPESTRE
- FABBRICATO RURALE
- ALTRO *

PROPRIETA'

- PUBBLICA
- PRIVATA

PLANIMETRIA CATASTALE



MACROAREA DI COLLOCAZIONE

- D1 COLLINA IRRIGUA
- D2 COLLINA RURALE
- D3 AREA MONTANA

quota mt **583,3** s.l.m.

DATI CATASTALI

FG. **22**
P. **191 sub 1-2-3 192-242**

LOCALIZZAZIONE

COMUNE: **SEPINO**
LOCALITÀ: **PIANA DELL'OLMO**
LATITUDINE: **N. 41,41417**
LONGITUDINE: **E 14.6606**

FOTO AEREA



ACCESSIBILITA'

- 1-LIVELLO BUONO
- 2-LIVELLO DISCRETO
- 3-LIVELLO SUFFICIENTE
- 4-LIVELLO MEDIOCRE
- 5-LIVELLO SCARSO

DESCRIZIONE STRADA DI ACCESSO

- ASFALTATA
- STERRATA
- GHIAIETTO
- SENTIERO
- ALTRO*

SISTEMAZIONE AREA DI PERTINENZA
* specificare stato di fatto

- CEMENTO
- ACCIOTTOLATO
- TERRA BATTUTA
- GHIAIA
- ERBA
- TERRENO AGRICOLO
- PIETRA
- ALTRO*

NOTE

La corte conserva pavimentazione con lastre in pietra. L'area che circonda il fabbricato, presenta erba, vegetazione, terra e ghiaia che verrà opportunamente risistemata.

INDICAZIONI STRADALI

Da Campobasso S.S. 87 verso Isernia-Benevento uscita Sepino
Da Isernia S.S. 17 verso Campobasso-Benevento uscita Sepino
Da Benevento S.S. 87 verso Campobasso uscita Sepino dalla S.S
17 fino al bivio per Guardiaregia, proseguire in direzione Sepino, oltrepassare il bivio in direzione Sassinoro-Morccone.
Il fabbricato affaccia sulla statale dal lato della cappella e a pochi metri di differenza con il cancello d'ingresso.

EVENTUALI EMERGENZE NELLE VICINANZE

- EMERGENZE DI INTERESSE NATURALISTICO
- EMERGENZE DI INTERESSE STORICO
- EMERGENZE DI INTERESSE ARCHEOLOGICO
- EMERGENZE DI INTERESSE TURISTICO-CULTURALE
- EMERGENZE DI INTERESSE ARCHITETTONICO

NOTE

Molteplici sono le bellezze naturali e archeologiche da visitare nelle vicinanze di questo fabbricato. Nel centro abitato di Sepino è possibile visitare la Chiesa di Santa Cristina, patrona del paese, che conserva al suo interno la "grotta di Santa Cristina" con i Misteri, la Sala del Tesoro, un coro ligneo ottocentesco e l'archivio storico parrocchiale, che conserva anche pergamene del XII secolo. A pochi chilometri, attraversata dal tratturo P escasseroli- Candela, si trova la città romana di Altifia ove è possibile ammirare i resti dell'abitato romano, come il foro, la basilica, Porta Bojano, le terme, il teatro, il Cardo e il Decumano, le mura e le maestose porte d'accesso. Nel Comune limitrofo di San Giuliano del Sannio, raggiungibile in pochi minuti, si trova la Villa dei Neratii, una gens del municipium di Saepinum che arrivò ad occupare posizioni di vertice nella cultura, nell'amministrazione e nella gestione del potere politico dell'Impero. Facilmente raggiungibile anche il Comune di Cercemaggiore, il cui centro abitato si staglia sulle alte pendici del Monte Santa Maria, sulla cui sommità vi è la Chiesa dell'Assunta, del XIII secolo. Su Monte Saraceno si trovano i resti di poderose fortificazioni di epoca sannitica mentre nel borgo Caselvatica il cinquecentesco convento, con annessa Chiesa di Santa Maria della Libera, nella quale si conserva la pregiatissima statua lignea trecentesca della Madonna. Il centro storico è dominato dal Castello dei Carafa e dei Doria.

CARATTERISTICHE DEL MANUFATTO

EPOCA DI COSTRUZIONE

1720

INTERESSE ARCHITETTONICO

- N-NOTEVOLE
- M-MEDIO
- S-SCARSO

STATO DI CONSERVAZIONE

- A-OTTIMO
- B-BUONO il fabbricato
- C-DISCRETO ALL'ESTERNO
- D-MEDIOCRE la cappella

TIPOLOGIA ARCHITETTONICA

- A-CASE A TORRE
- B-EDIFICI A CORTE
- C-EDIFICI A CORTINA
- D-EDIFICI A BLOCCO SINGOLO
- E-EDIFICI A BALLATOIO
- F-EDIFICI A Più BLOCCHI
- G-EDIFICI COMPLESSI
- H-ALTRO*

CENNI STORICO-ARCHITETTONICI

Il fabbricato risale nella costruzione originaria al 1720 ed è ubicato in prossimità del ponte "Principe" sul fiume Tammaro, sull'antica via Consolare Sannitica che, nel 1740, i Borboni realizzarono per congiungere Napoli con l'Adriatico. Inserito originariamente nei possedimenti dei Principi Pignatelli (da cui il nome "del Principe") il fabbricato nasce come Taverna di Posta per il cambio dei cavalli delle diligence. L'ampia stalla con apertura ad arco è ancor oggi evidente testimonianza di questa sua funzione. Nel periodo dell'Unità d'Italia diventa teatro di episodi anche violenti, legati al brigantaggio. Nel 1910 diventa officio industriale con la produzione di pasta alimentare. Nel 1952 passa di proprietà ai Tiberio diventando edificio rurale vero e proprio. Durante gli anni 30/40 assolve anche alla funzione di scuola rurale. Quando gli ultimi Tiberio si trasferiscono in America, il fabbricato viene lasciato all'abbandono fino al 2005 quando viene rilevato dalla titolare della richiesta, la signora Mastroianni.

NOTE*

PIANI COMPLESSIVI 2 di cui fuori terra 2

COPERTURA

<input type="checkbox"/>	TETTO A FALDA UNICA	ELEMENTI DI COPERTURA	<input type="checkbox"/>	C-COPPI
<input type="checkbox"/>	TETTO A DOPPIA FALDA		<input type="checkbox"/>	T-TEGOLE
<input type="checkbox"/>	TETTO A PADIGLIONE		<input type="checkbox"/>	A-ALTRO
<input type="checkbox"/>	TETTO COMPLESSO			
<input type="checkbox"/>	COPERTURA PIANA			
<input type="checkbox"/>	ALTRO			

* note

ELEMENTI ARCHITETTONICI PARTICOLARI

ELEMENTI INTERNI

<input type="checkbox"/>	VOLTE A BOTTE	<input type="checkbox"/>	ARCATA
<input type="checkbox"/>	VOLTE A CROCIERA	<input type="checkbox"/>	MODANATURA
<input type="checkbox"/>	VOLTE A SCHIFO	<input type="checkbox"/>	LESENA
<input type="checkbox"/>	VOLTE A VELA	<input type="checkbox"/>	CUSPIDE
<input type="checkbox"/>	AFFRESCO/DIPINTO	<input type="checkbox"/>	ALTRO*

TIPOLOGIE DI ARCHI E VOLTE


<input type="checkbox"/>	TRIANGOLARE (travi oblique accostate)	<input type="checkbox"/>	ASIMMETRICO (o arco rampante)
<input type="checkbox"/>		<input type="checkbox"/>	
<input type="checkbox"/>	A TUTTO SESTO (o semicircolare)	<input type="checkbox"/>	A SESTO ACUTO
<input type="checkbox"/>		<input type="checkbox"/>	
<input type="checkbox"/>	A SESTO RIBASSATO	<input type="checkbox"/>	ALTRO
<input type="checkbox"/>		<input type="checkbox"/>	<input type="text" value=""/>

ELEMENTI ESTERNI

<input type="checkbox"/>	COLOMBAIA	<input type="checkbox"/>	LOGGIA	FOTO
<input type="checkbox"/>	BALAUSTR	<input type="checkbox"/>	ROMANELLA	
<input type="checkbox"/>	CAPOCHIAVE	<input type="checkbox"/>	MODANATURA	
<input type="checkbox"/>	CHIOSTRO	<input type="checkbox"/>	ALTORILIEVO	
<input type="checkbox"/>	CONTRAFFORTE	<input type="checkbox"/>	BASSORILIEVO	
<input type="checkbox"/>	FREGIO	<input type="checkbox"/>	LESENA	
<input type="checkbox"/>	FRONTONE	<input type="checkbox"/>	PORTALE	
<input type="checkbox"/>	COLONNATO	<input type="checkbox"/>	INFERRIATE/GATTONI	
<input type="checkbox"/>	STIPITE	<input type="checkbox"/>	BALCONE	
		<input type="checkbox"/>	ALTRO*	

IMPIANTI


<input type="checkbox"/>	RUOTA IDRAULICA	<input type="checkbox"/>	CASSETTONE DI RACCOLTA
<input type="checkbox"/>	MACINA	<input type="checkbox"/>	FORNO FUSORIO
<input type="checkbox"/>	MAGLIO	<input type="checkbox"/>	VASCA STOCCAGGIO
<input type="checkbox"/>	TRAMOGGIA	<input type="checkbox"/>	PILAORZO
<input type="checkbox"/>	MOLAZZA	<input type="checkbox"/>	UTENSILI
		<input type="checkbox"/>	ALTRO



MURATURA

<input type="checkbox"/>	PIETRA	IMPIANTI TECNOLOGICI	<input type="checkbox"/>	RETE IDRICA
<input type="checkbox"/>	CEMENTO		<input type="checkbox"/>	RETE ELETTRICA
<input type="checkbox"/>	MATTONI		<input type="checkbox"/>	RETE FOGNANTE
<input type="checkbox"/>	MISTA		<input type="checkbox"/>	RETE TELEFONICA
			<input type="checkbox"/>	GAS

USO ATTUALE

<input type="checkbox"/>	UTILIZZATO	FOTO	
<input type="checkbox"/>	PARZIALMENTE UTILIZZATO		
<input type="checkbox"/>	NON UTILIZZATO		
<input type="checkbox"/>	USO RURALE		
<input type="checkbox"/>	ABITAZIONE		
<input type="checkbox"/>	CANTINA		
<input type="checkbox"/>	RIMESSA		
<input type="checkbox"/>	FIENILE		
<input type="checkbox"/>	ALTRO*		

DESTINAZIONE D'USO

VINCOLI

<input type="checkbox"/>	VINCOLO ARCHITETTONICO	NOTE	<input type="text" value="PTPAAV n° 3 'Massiccio del Matese'"/>	VINCOLO
<input type="checkbox"/>	VINCOLO ARCHEOLOGICO		<input type="text" value="PAESAGGISTICO AMBIENTALE;"/>	DECRETO
<input type="checkbox"/>	VINCOLO PAESAGGISTICO		<input type="text" value="MINISTERIALE DEL 9.05.1975"/>	
<input type="checkbox"/>	ZONA SIC/ZPS			
<input type="checkbox"/>	ALTRI TIPI DI TUTELA*			
<input type="checkbox"/>	NESSUN VINCOLO			

PROPOSTA PROGETTUALE E DI RECUPERO

PROPOSTA DI VALORIZZAZIONE DELLA FUNZIONE/FRUIZIONE PUBBLICA

L'acronimo E.C.L.E.T.T.I.C.O. sintetizza i punti cardine e gli obiettivi intorno ai quali ruotano le attività che si svolgeranno nella struttura: Educazione, Cultura, Leggenda, Etnografia, Transumanza, Teatro, Ideazione, Cucina, Ospitalità. Verranno sviluppate attività rivolte alla scoperta ed alla comprensione del territorio, saranno organizzati incontri tematici, conferenze, presentazione di libri, rappresentazioni delle leggende storiche del territorio con particolare attenzione all'epoca del brigantaggio e alle leggende che coinvolgono la Taverna. La struttura diventerà punto di accoglienza e ristoro per gli amanti del trekking a piedi o a cavallo dell'antico percorso tratturale. Saranno organizzate attività di teatro, poesia, prosa e musica popolare, corsi per attività manuali quali la modellazione di ceramica, la pittura, il cucito, il ricamo, il giardinaggio e la preparazione di olii essenziali. Sarà creato un piccolo osservatorio astronomico. Verranno inoltre organizzate degustazioni e laboratori di cucina popolare. Alcune camere saranno dedicate all'ospitalità (senza scopo di lucro).

PRESCRIZIONI PARTICOLARI

nessuna prescrizione particolare

SUGGERIMENTI E MIGLIE PROPONIBILI ALLA PROPOSTA DI VALORIZZAZIONE DELLA FUNZIONE/FRUIZIONE PUBBLICA E ALLA PROPOSTA DI RECUPERO

nessun suggerimento particolare