

SCHEDA DI RILEVAMENTO FABBRICATI MISURE 3.2.2 E 3.2.3 I E II SOTTOFASE

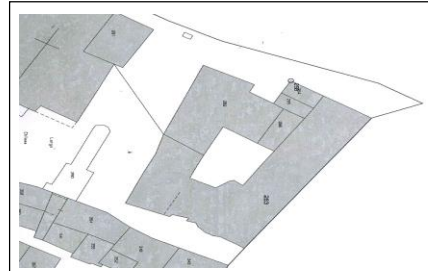
COD. 17/A

DENOMINAZIONE **FOTO**



- BENE CENSITO**
- | | |
|--------------------------|-------------------------------|
| <input type="checkbox"/> | OIFICI |
| <input type="checkbox"/> | CASALE/CASINO |
| <input type="checkbox"/> | PALAZZO SIGNORILE |
| <input type="checkbox"/> | MASSERIA |
| <input type="checkbox"/> | TAVERNA |
| <input type="checkbox"/> | FONTANA/LAVATOIO/ABBEVERATOIO |
| <input type="checkbox"/> | CHIESA |
| <input type="checkbox"/> | CASTELLO/TORRE |
| <input type="checkbox"/> | SCUOLA |
| <input type="checkbox"/> | TORRE/CASTELLO |
| <input type="checkbox"/> | ALTRO * |

PROPRIETÀ PUBBLICA **PLANIMETRIA CATASTALE**



MACROAREA DI COLLOCAZIONE

<input type="checkbox"/>	D1 COLLINA IRRIGUA
<input type="checkbox"/>	D2 COLLINA RURALE
<input type="checkbox"/>	D3 AREA MONTANA

quota mt s.l.m.

DATI CATASTALI FG.
P.

LOCALIZZAZIONE

COMUNE:

LOCALITÀ:

LATITUDINE:

LONGITUDINE:



ACCESSIBILITÀ

<input type="checkbox"/>	LIVELLO BUONO
<input type="checkbox"/>	LIVELLO DISCRETO
<input type="checkbox"/>	LIVELLO SUFFICIENTE
<input type="checkbox"/>	LIVELLO MEDIOCRE
<input type="checkbox"/>	LIVELLO SCARSO

DESCRIZIONE STRADA DI ACCESSO

<input type="checkbox"/>	ASFALTATA
<input type="checkbox"/>	STERRATA
<input type="checkbox"/>	GHIAIETTO
<input type="checkbox"/>	SENTIERO

SISTEMAZIONE AREA DI PERTINENZA
* specificare stato di fatto

<input type="checkbox"/>	Ca CEMENTO
<input type="checkbox"/>	Ac ACCIOTTOLATO
<input type="checkbox"/>	Tb TERRA BATTUTA
<input type="checkbox"/>	G GHIAIA
<input type="checkbox"/>	E ERBA
<input type="checkbox"/>	Ta TERRENO AGRICOLO
<input type="checkbox"/>	O ALTRO

NOTE

INDICAZIONI STRADALI

(da Campobasso dista circa 40 km) Percorre SS 645 in direzione Foggia, svoltare su SS 212 fino al bivio di Macchia Valfortore ed imboccare la SP 39 sino al centro abitato.

EVENTUALI EMERGENZE NELLE VICINANZE

- EMERGENZE DI INTERESSE NATURALISTICO
- EMERGENZE DI INTERESSE STORICO
- EMERGENZE DI INTERESSE ARCHEOLOGICO
- EMERGENZE DI INTERESSE TURISTICO-CULTURALE
- EMERGENZE DI INTERESSE ARCHITETTONICO

NOTE

Lago artificiale di Occhito, alimentato dalle acque del Fortore; sito SIC e ZPS "Lago di Occhito"

Chiesa di San Nicola di Miro

CARATTERISTICHE DEL MANUFATTO

EPOCA DI COSTRUZIONE

1400

INTERESSE ARCHITETTONICO

- N NOTEVOLE
- M MEDIO
- S SCARSO

CENNI STORICI

Il palazzo poggia le sue fondamenta su un antico castello di epoca medievale, ricostruito e riadattato a residenza signorile nel cinquecento. L'intero borgo di Macchia Valfortore ha origini castrensi. Fu acquistato dal Comune di Macchia Valfortore nel 1908 dal conte De La Feld.

STATO DI CONSERVAZIONE

- A OTTIMO
- B BUONO
- C DISCRETO
- D MEDIOCRE
- E FATISCENTE

TIPOLOGIA ARCHITETTONICA

- A CASE A TORRE
- B EDIFICI A CORTE
- C EDIFICI A CORTINA
- D EDIFICI A BLOCCO SINGOLO
- E EDIFICI A BALLATOIO
- F EDIFICI A PIÙ BLOCCHI
- G EDIFICI COMPLESSI
- H ALTRO*

CENNI ARCHITETTONICI

Il palazzo, ubicato in posizione centrale nella parte più alta del centro storico, si presenta con una forma in pianta ad "L" ed è inglobata nell'intera struttura la torre, un volume circolare che fuoriesce leggermente in prospetto e sovrasta in modo distinto l'intera copertura. La struttura portante è in pietra, realizzata con pietre ben squadrate e disposte in maniera ordinata.

NOTE*

Delle quattro torri originarie è conservata solo una

PIANI COMPLESSIVI

4

di cui fuori terra

4

COPERTURA

- 1 TETTO A FALDA UNICA
- 2 TETTO A DOPPIA FALDA
- 3 TETTO A PADIGLIONE
- 4 TETTO COMPLESSO
- 5 COPERTURA PIANA
- 6 ALTRO

ELEMENTI DI COPERTURA

- C COPPI
- T TEGOLE
- A ALTRO

* note

ELEMENTI ARCHITETTONICI PARTICOLARI

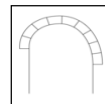
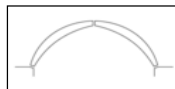
ELEMENTI INTERNI

- VOLTE A BOTTE
- VOLTE A CROCIERA
- VOLTE A SCHIFO
- VOLTE A VELA
- AFFRESCO/DIPINTO

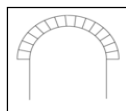
- ARCATI
- MODANATURA
- LESENA
- CUSPIDE
- ALTRO*

TIPOLOGIE DI ARCHI E VOLTE

- TRIANGOLARE (travi oblique accostate)
- ASIMMETRICO (o arco rampante)



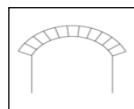
- A TUTTO SESTO (o semicircolare)



- A SESTO ACUTO




- A SESTO RIBASSATO



- ALTRO



ELEMENTI ESTERNI	<input type="checkbox"/> <input type="checkbox"/> <input type="checkbox"/> <input type="checkbox"/> <input type="checkbox"/> <input type="checkbox"/>	COLOMBAIA BALAUSTRATA CAPOCHIAVE CHIOSTRO CONTRAFFORTE FREGIO	<input type="checkbox"/> <input type="checkbox"/> <input type="checkbox"/> <input type="checkbox"/> <input type="checkbox"/>	LOGGIA ROMANELLA MODANATURA ALTORILIEVO BASSORILIEVO LESENA	<input type="checkbox"/> <input type="checkbox"/> <input type="checkbox"/> <input type="checkbox"/> <input type="checkbox"/>	FRONTONE COLONNATO STIPITE PORTALE INFERRIATE/GATTONI ALTRO *
MURATURA	<input type="checkbox"/> <input type="checkbox"/> <input type="checkbox"/> <input type="checkbox"/>	PIETRA CEMENTO MATTONI MISTA	IMPIANTI TECNOLOGICI	<input type="checkbox"/> <input type="checkbox"/> <input type="checkbox"/> <input type="checkbox"/>	RETE IDRICA RETE ELETTRICA RETE FOGNANTE RETE TELEFONICA GAS	
USO ATTUALE	<input type="checkbox"/> <input type="checkbox"/> <input type="checkbox"/> <input type="checkbox"/>	USO RURALE FIENILE/RIMESSA PARZIALMENTE UTILIZZATO NON UTILIZZATO ALTRO*	FOTO			
DESTINAZIONE D'USO	<div style="border: 1px solid black; padding: 5px;"> destinazioni comunali – museo naturale della valle del fortore </div>					

VINCOLI	<input type="checkbox"/> <input type="checkbox"/> <input type="checkbox"/>	VINCOLO ARCHITETTONICO VINCOLO ARCHEOLOGICO VINCOLO PAESAGGISTICO ALTRI TIPI DI TUTELA*	NOTE	<div style="border: 1px solid black; padding: 5px;"> L'immobile oggetto di intervento è sottoposto a tutela monumentale ai sensi della Parte Seconda (Beni Culturali) del D.Lgs. N. 42/04 </div>
----------------	--	--	-------------	--

PROPOSTA PROGETTUALE E DI RECUPERO

Gli scopi di adeguamento e rifunionalizzazione sono perseguiti attraverso la salvaguardia dell'organismo architettonico, oltre che alla fruizione degli spazi in chiave museale. Si procederà al consolidamento dei solai, eliminazione degli elementi estranei all'organismo edilizio originario (come disposto, peraltro, dalla Soprintendenza); spostamento di tramezzi e creazione di nuove aperture all'interno per conseguire gli scopi di abbattimento delle barriere architettoniche; sostituzione di solai. Non si interviene sugli impianti.

PROPOSTA DI VALORIZZAZIONE DELLA FUNZIONE/FRUZIONE PUBBLICA

La proposta consiste nella realizzazione di una nuova sede espositiva del Museo Civico di Storia Naturale della Valle del Fortore. La raccolta di reperti e beni naturalistici, archeologici, culturali ed ambientali sono ora provvisoriamente collocati negli spazi dell'ex istituto scolastico del Comune. Il percorso museologico, pertanto, è incentrato essenzialmente sulla strutturazione di un percorso espositivo sia di tipo tradizionale che con strumenti multimediali, attraverso il quale mostrare, raccontare e divulgare l'originaria strutturazione e le successive modificazioni, quindi l'evoluzione e la storia del paesaggio naturale della media valle del Fortore, dal paleolitico ad oggi.

SUGGERIMENTI E MIGLIORIE APPORTABILI ALLA PROPOSTA DI VALORIZZAZIONE DELLA FUNZIONE/FRUZIONE PUBBLICA E ALLA PROPOSTA DI RECUPERO

Gli interventi devono essere sincronizzati a programmi già in essere, oltre che a quelli finanziati con la presente Misura (vd. Brindisi Maria Beatrice): in particolare, il circuito di iniziative di recupero della memoria collettiva denominato "LA CASA I MESTIERI LA CULTURA DELLA MEMORIA".