

SCHEDA DI RILEVAMENTO FABBRICATI MISURE 3.2.2 E 3.2.3 I E II SOTTOFASE

COD. 5/C

DENOMINAZIONE FOTO

- BENE CENSITO
- | | |
|--------------------------|-------------------------------|
| <input type="checkbox"/> | OIFICI |
| <input type="checkbox"/> | CASALE/CASINO |
| <input type="checkbox"/> | PALAZZO SIGNORILE |
| <input type="checkbox"/> | MASSERIA |
| <input type="checkbox"/> | TAVERNA |
| <input type="checkbox"/> | FONTANA/LAVATOIO/ABBEVERATOIO |
| <input type="checkbox"/> | CHIESA |
| <input type="checkbox"/> | SCUOLA |
| <input type="checkbox"/> | TORRE/CASTELLO |
| <input type="checkbox"/> | INSEDIAMENTO RUPESTRE |
| <input type="checkbox"/> | FABBRICATO RURALE |
| <input type="checkbox"/> | ALTRO * |



PROPRIETA' PUBBLICA PLANIMETRIA CATASTALE

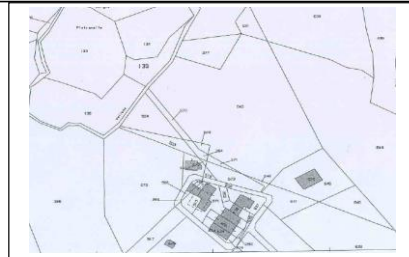
PRIVATA

MACROAREA DI COLLOCAZIONE

<input type="checkbox"/>	D1 COLLINA IRRIGUA
<input type="checkbox"/>	D2 COLLINA RURALE
<input type="checkbox"/>	D3 AREA MONTANA

quota mt s.l.m.

DATI CATASTALI FG.
P.



LOCALIZZAZIONE

COMUNE:

LOCALITA':

LATITUDINE:

LONGITUDINE:

FOTO AEREA



ACCESSIBILITA'

<input type="checkbox"/>	1-LIVELLO BUONO
<input type="checkbox"/>	2-LIVELLO DISCRETO
<input type="checkbox"/>	3-LIVELLO SUFFICIENTE
<input type="checkbox"/>	4-LIVELLO MEDIOCRE
<input type="checkbox"/>	5-LIVELLO SCARSO

DESCRIZIONE STRADA DI ACCESSO

<input type="checkbox"/>	ASFALTATA
<input type="checkbox"/>	STERRATA
<input type="checkbox"/>	GHIAIETTO
<input type="checkbox"/>	SENTIERO
<input type="checkbox"/>	ALTRO*

SISTEMAZIONE AREA DI PERTINENZA

* specificare stato di fatto

<input type="checkbox"/>	CEMENTO
<input type="checkbox"/>	ACCIOTTOLATO
<input type="checkbox"/>	TERRA BATTUTA
<input type="checkbox"/>	GHIAIA
<input type="checkbox"/>	ERBA
<input type="checkbox"/>	TERRENO AGRICOLO
<input type="checkbox"/>	PIETRA
<input type="checkbox"/>	ALTRO*

NOTE

*

*Il percorso che conduce alla Morgia, attualmente sterrato, ha inizio in corrispondenza dell'area pertinenziale dell'azienda agrituristica "La Morgia dei Briganti", e si sviluppa in piano nella prima parte, per poi discendere in leggera pendenza intersecando le curve di livello sul versante est a ridosso del confine di proprietà.

INDICAZIONI STRADALI

Da Campobasso: SS 647 dir B fino al bivio di Termoli - Bojano. SS 647 direzione Bojano, fino al bivio di Fossalto. SP 139. SP 138 SP 152 direzione Trivento. SP 41 fino al bivio di Salcito. SP 15.

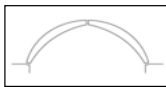

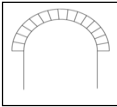
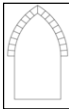
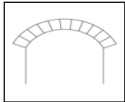

Da Termoli-Pescara: SS 16 uscita per Isernia. SS 650 (Trignina) fino al bivio di Salcito. SP 15. Da

Isernia: SS 647 direzione Bojano, fino al bivio di Fossalto. SP 139. SP 138 SP 152 direzione Trivento. SP 41 fino al bivio di Salcito. SP 15.

EVENTUALI EMERGENZE NELLE VICINANZE

<input type="checkbox"/>	EMERGENZE DI INTERESSE NATURALISTICO
<input type="checkbox"/>	EMERGENZE DI INTERESSE STORICO
<input type="checkbox"/>	EMERGENZE DI INTERESSE ARCHEOLOGICO
<input type="checkbox"/>	EMERGENZE DI INTERESSE TURISTICO-CULTURALE
<input type="checkbox"/>	EMERGENZE DI INTERESSE ARCHITETTONICO

TIPOLOGIE DI ARCHI E VOLTE

<input type="checkbox"/>	TRIANGOLARE (travi oblique accostate)	<input type="checkbox"/>	ASIMMETRICO (o arco rampante)
			
<input type="checkbox"/>	A TUTTO SESTO (o semicircolare)	<input type="checkbox"/>	A SESTO ACUTO
			
<input type="checkbox"/>	A SESTO RIBASSATO	<input type="checkbox"/>	ALTRO
			

ELEMENTI ESTERNI

<input type="checkbox"/>	COLOMBAIA	<input type="checkbox"/>	LOGGIA	FOTO
<input type="checkbox"/>	BALAUSTRATA	<input type="checkbox"/>	ROMANELLA	
<input type="checkbox"/>	CAPOCHIAVE	<input type="checkbox"/>	MODANATURA	
<input type="checkbox"/>	CHIOSTRO	<input type="checkbox"/>	ALTORILIEVO	
<input type="checkbox"/>	CONTRAFFORTE	<input type="checkbox"/>	BASSORILIEVO	
<input type="checkbox"/>	FREGIO	<input type="checkbox"/>	LESENA	
<input type="checkbox"/>	FRONTONE	<input type="checkbox"/>	PORTALE	
<input type="checkbox"/>	COLONNATO	<input type="checkbox"/>	INFERRIATE/GATTONI	
<input type="checkbox"/>	STIPITE	<input type="checkbox"/>	BALCONE	
			ALTRO*	


*fossili



IMPIANTI

<input type="checkbox"/>	RUOTA IDRAULICA	<input type="checkbox"/>	CASSETTONE DI RACCOLTA
<input type="checkbox"/>	MACINA	<input type="checkbox"/>	FORNO FUSORIO
<input type="checkbox"/>	MAGLIO	<input type="checkbox"/>	VASCA STOCCAGGIO
<input type="checkbox"/>	TRAMOGGIA	<input type="checkbox"/>	PILAORZO
<input type="checkbox"/>	MOLAZZA	<input type="checkbox"/>	UTENSILI
			ALTRO

*



MURATURA

<input type="checkbox"/>	PIETRA	IMPIANTI TECNOLOGICI	<input type="checkbox"/>	RETE IDRICA
<input type="checkbox"/>	CEMENTO		<input type="checkbox"/>	RETE ELETTRICA
<input type="checkbox"/>	MATTONI		<input type="checkbox"/>	RETE FOGNANTE
<input type="checkbox"/>	MISTA		<input type="checkbox"/>	RETE TELEFONICA
				GAS

USO ATTUALE

<input type="checkbox"/>	UTILIZZATO	FOTO
<input type="checkbox"/>	PARZIALMENTE UTILIZZATO	
<input type="checkbox"/>	NON UTILIZZATO	
<input type="checkbox"/>	USO RURALE	*
<input type="checkbox"/>	ABITAZIONE	
<input type="checkbox"/>	CANTINA	
<input type="checkbox"/>	RIMESSA	
<input type="checkbox"/>	FIENILE	
<input type="checkbox"/>	ALTRO*	

DESTINAZIONE D'USO

L'abitato rupestre della Morgia Pietravalle sarà destinato a Laboratorio Paleontologico all'aperto.

VINCOLI

<input type="checkbox"/>	VINCOLO ARCHITETTONICO	NOTE
<input type="checkbox"/>	VINCOLO ARCHEOLOGICO	
<input type="checkbox"/>	VINCOLO PAESAGGISTICO	
<input type="checkbox"/>	ZONA SIC/ZPS*	
<input type="checkbox"/>	ALTRI TIPI DI TUTELA*	
<input type="checkbox"/>	NESSUN VINCOLO	

*Il sito della morgia Pietravalle è tutelato ai sensi dell'art.142 del d.lgs 42/2004, ed è, insieme al sito della morgia di Pietracupa, un sito Natura 2000, identificato con il codice it722242, proposto per una identificazione come sito di interesse comunitario (sic).

**PROPOSTA PROGETTUALE
E DI RECUPERO**

La proposta progettuale prevede il restauro ed il risanamento conservativo dell'abitato rupestre della morgia Pietravalle e l'adeguamento delle aree di pertinenza attraverso la realizzazione di un percorso naturalistico di accesso alla morgia che abbia inizio in corrispondenza dell'azienda agrituristica "La morgia dei Briganti". Nella prima parte il percorso si sviluppa in piano, per poi discendere in una leggera pendenza che sarà superata mediante la realizzazione di una gradonata. I gradoni, che avranno un'alzata di 15 centimetri, saranno definiti mediante un riempimento di inerti fini compattati tipo ghiaietto. In uno dei lati della gradonata sarà posta una staccionata in legno e, al fine di rendere più agevole il percorso, saranno realizzate delle zone di sosta pavimentate in doghe di legno e attrezzate con panchine e tavoli. Inoltre, l'itinerario di accesso alla morgia prevede il superamento di un piccolo corso d'acqua che sarà valicabile attraverso un ponticello ligneo. Tutto il percorso sarà demarcato da piantumazioni arboree per permettere la ricolonizzazione e lo sviluppo spontaneo dei vegetali autoctoni per consentire una normale evoluzione naturale. Il percorso naturalistico ha l'obiettivo di facilitare l'accesso all'abitato rupestre del versante meridionale della morgia, in cui sono presenti dieci cavità artificiali, a pianta quadrangolare, distribuite su due livelli. Al livello inferiore compaiono tre grotte che al loro interno presentano un bancone dell'altezza di circa un metro che può essere interpretato come piano di lavoro. Le tre grotte presentano la caratteristica dell'apertura ad arco, che in uno dei tre casi è stata murata al fine di ricavarne una porta e una finestra. Il progetto di recupero dell'insediamento rupestre prevede il ripristino di questa muratura in pietra e la ridefinizione delle chiusure mediante elementi in legno scorrevoli dall'interno, così da poter riproporre uno degli ambienti tipici dell'antico abitato, da poter adibire a luogo per l'esposizione provvisoria dei fossili rinvenuti nel sito. L'accesso è consentito anche al secondo livello, dove sono presenti sette grotte che affacciano su una spianata insistente sulle cavità inferiori. Qui il percorso giunge al termine con una piattaforma staccata dalla parete rocciosa, sostenuta da una struttura metallica e rivestita in doghe lignee, che consentirà lo svolgimento di un laboratorio paleontologico all'aperto, grazie ad un prolungamento della parte pianeggiante e ridosso delle cavità maggiormente interessanti per il rinvenimento di fossili.

PROPOSTA DI VALORIZZAZIONE DELLA FUNZIONE/FRUIZIONE PUBBLICA

La grande quantità di fossili presente nel sito della morgia Pietravalle permette di intraprendere la creativa attività didattica del Laboratorio Paleontologico all'aperto, connesso alla cattedra di Geografia Itinerante e dedicato alla memoria di Flavio Bruni, giovane molisano da poco scomparso, membro di spicco dell'Associazione Italiana Insegnanti di Geografia di Campobasso. La cattedra itinerante è una idea nuova per fare Geografia sul territorio, coinvolgendo in prima persona gli studenti in maniera attiva e sviluppando sul posto lezioni relative alle Ere Geologiche, agli elementi della paleontologia, ai processi di fossilizzazione e alla classificazione dei fossili che potranno essere, in queste giornate di studio, raccolti nel sito rupestre. Perché il laboratorio all'aperto venga reso fruibile, è stato stipulato un protocollo d'intesa con l'Associazione Italiana Insegnanti di Geografia di Campobasso e con il Centro Studi Storici "Vittorio Fusco" di Campobasso, nonché con l'associazione culturale "Pro Loco La Cannelluccia" di Salcito, affinché l'itinerario naturalistico della morgia sia accessibile a chiunque voglia conoscerlo.

PRESCRIZIONI PARTICOLARI

NESSUNA PRESCRIZIONE PARTICOLARE PER IL BENE IN OGGETTO

SUGGERIMENTI E MIGLIORIE PROPONIBILI ALLA PROPOSTA DI VALORIZZAZIONE DELLA FUNZIONE/FRUIZIONE PUBBLICA E ALLA PROPOSTA DI RECUPERO